









Zalecane wzmocnienie podłoża Grupa nośności	Grupa nośności pod nasypem - G2	Grupa nośności pod nasypem - G3	Grupa nośności pod nasypem - G4
Rzędne niwelezy:	201.84 201.91 201.97 202.05 202.12 202.20 202.27 202.34 202.41 202.48 202.54 202.60 202.65 202.71 202.79	203.29 203.54 203.79 204.04 204.29	204.42 204.53 204.65 204.67 204.65 204.55 204.55 204.28 203.91 203.47 203.23 202.84 202.72 202.69 202.56 202.42 202.29 202.15 202.01 201.87 201.73 201.59 201.44 201.30 201.15 200.98
Rzędne terenu:	200.04 200.04 200.04 200.04 200.04 200.04 200.04 200.04 200.04 200.04 200.04 200.04 200.04 200.04 200.04	203.42 203.53 203.65 203.79 203.91	204.33 204.42 204.53 204.65 204.67 204.65 204.55 204.55 204.28 203.91 203.47 203.23 202.84 202.72 202.69 202.56 202.42 202.29 202.15 202.01 201.87 201.73 201.59 201.44 201.30 201.15 200.98
Nowy Pikietaż:	0+000	0+100	0+200

WYKONAWCA: PRAC PROJEKTOWYCH 		Sp. z o.o. ZAKŁAD USŁUG GEOLOGICZNYCH I PROJEKTOWYCH BUDOWNICTWA I OCHRONY ŚRODOWISKA 35-309 Rzeszów, ul. Podwalcze 46, e-mail: geotech@pro.onet.pl tel. (017) 8590365, fax. (017) 8590366									
ZLECENIODAWCA:											
		<div style="text-align: center; font-size: 2em; font-weight: bold; margin-bottom: 10px;"> MOSTY KATOWICE </div> <div style="display: flex; justify-content: space-between;"> <div style="width: 60%;"> ul. Rolna 12 www.mosty.katowice.pl e-mail: biuro@mosty.katowice.pl </div> <div style="width: 35%; text-align: right;"> 40-555 Katowice </div> </div>									
INWESTOR: GENERALNA DYREKCJA DRÓG KRAJOWYCH I AUTOSTRAD ODDZIAŁ W ŁODZI , 90-056 ŁÓDŹ UL. ROOSEVELTA 9											
ZADANIE: OPRACOWANIE DOKUMENTACJI PROJEKTOWEJ BUDOWY DROGI EKSPRESOWEJ ŚA NA ODCINKU: WEZŁ WŁICHONOWY – WEZŁ WROCŁAW (A1) STADIUM STĘS I KP WRAZ Z UŻYCIEM W IMIENIU INWESTORA: DECYZYJ O ŚRODOWISKOWYCH UWARUNKOWANIACH I DECYZYJ O USTALENIU LOKALIZACJI ORAZ PB I PW											
TYTUŁ OPRACOWANIA: DOKUMENTACJA GEOLOGICZNO-INŻYNIERSKA DLA POTRZEB USTALENIA GEOTECHNICZNYCH WARUNKÓW POSADOWENIA OBIEKTÓW BUDOWLANYCH DROGI EKSPRESOWEJ ŚA NA ODCINKU WEZŁ WŁICHONOWY – WEZŁ WROCŁAW (A1) ODCINEK 1A OD KM 192+756,65 DO KM 203+750 (OD KM 192+956,69 DO KM 204+000) (Załączniki graficzne – Tom 2: Obiekty drogowe)											
TYTUŁ RYSUNKU:		ZAŁĄCZNIK NR: 2.3 RYSUNEK NR: 17 ARKUSZ NR: 1/1									
<div style="text-align: center; font-weight: bold; margin-bottom: 10px;"> PRZEKRÓJ GEOLOGICZNO-INŻYNIERSKI wzdłuż osi łącznicy Ł4 węzła "Wrocław" </div> <table border="1" style="width: 100%; border-collapse: collapse; margin-top: 10px;"> <tr> <td style="width: 25%; height: 40px; vertical-align: top; padding: 5px;"> OPRACOWAŁ: </td> <td style="width: 40%; height: 40px; vertical-align: top; padding: 5px;"> MGR INŻ. WACŁAW KAWA </td> <td style="width: 20%; height: 40px; vertical-align: top; padding: 5px;"> MŚ M-1399 </td> <td style="width: 15%; height: 40px; vertical-align: top; padding: 5px;">  </td> </tr> <tr> <td style="height: 40px; vertical-align: top; padding: 5px;"> OPRACOWAŁ: </td> <td style="height: 40px; vertical-align: top; padding: 5px;"> MGR INŻ. ŁUKASZ DORBA </td> <td style="height: 40px; vertical-align: top; padding: 5px;"> WOJ. MAZ. XI-0131 XI-0128 </td> <td style="height: 40px; vertical-align: top; padding: 5px;">  </td> </tr> </table>				OPRACOWAŁ:	MGR INŻ. WACŁAW KAWA	MŚ M-1399		OPRACOWAŁ:	MGR INŻ. ŁUKASZ DORBA	WOJ. MAZ. XI-0131 XI-0128	
OPRACOWAŁ:	MGR INŻ. WACŁAW KAWA	MŚ M-1399									
OPRACOWAŁ:	MGR INŻ. ŁUKASZ DORBA	WOJ. MAZ. XI-0131 XI-0128									
		SKALA: 1:1000 1:100 DATA: LISTOPAD 2010									